




## Cartes de la ligne du bus C



Durtol Clinique



Cournon Allier



Ces cartes vous aident à préparer votre déplacement sur la ligne C de bus du réseau de transports en commun clermontois T2C.




Si vous avez besoin d'aide, appelez « Allo T2C » au 04 73 28 70 00

SAS 630°EST - Conception graphique des logos accessibles



Durtol Clinique




Layat



Montcharvais



Champradet



Quatre Routes



Goncourt




Galaxie




Berthelot




Franklin Roosevelt



Alexandre Varenne



Jaude




Ballainvilliers




Faculté



Carnot



Pierre-Joseph Proudhon



Fernand Raynaud




**Le Château**



**Catherine de Médicis**




**La Sarre**



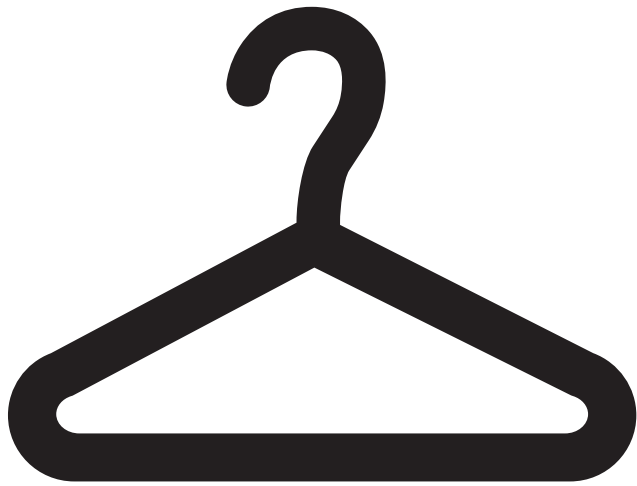
**Pablo Neruda**




Oradou Gantière



Lycée La Fayette



Léonard de Vinci



Clermont-Sud-Aubière



Pont de Sarliève



Sarliève



Grande Halle Zénith



Gare de Cournon



Germaine Tillion



Alouettes




Rosa Bonheur




Lac




Samuel Paty




Place de la République



George Sand



Les Rives



Alice Milliat



Lycée René Descartes



Cournon Allier

# 1. Utiliser les cartes

Chaque carte présente un arrêt de bus.

Sur la carte, vous voyez :



→ Le logo de l'arrêt

→ Le nom de l'arrêt


Les logos des arrêts sont des objets.

Vous mémorisez l'objet.

Quand vous êtes à l'arrêt de bus, vous voyez le logo de l'arrêt.

# 2. Utiliser les cartes

Les deux arrêts de terminus du bus B sont :



Les arrêts de terminus sont les derniers arrêts de la ligne de bus.

Les objets sont placés dans l'ordre de leur taille.

La ligne va de la petite punaise jusqu'au grand camion, et inversement.

# 3. Utiliser les cartes

Quand vous êtes dans l'arrêt de bus, vous voyez :

le logo du terminus

le logo de l'arrêt



Photographie David Gonthier

# 4. Utiliser les cartes

Quand vous êtes sur le côté de l'arrêt de bus, vous voyez :

les lignes de bus

le logo de l'arrêt



Photographie David Gonthier