




# Cartes de la ligne du bus B



Aulnat Saint Exupéry



Royat Place Allard



Ces cartes vous aide  
à préparer votre déplacement  
sur la ligne B de bus  
du réseau de transports en commun  
clermontois T2C.




Si vous avez besoin d'aide,  
appelez « Allo T2C » au 04 73 28 70 00


SAS 630°EST - Conception graphique des logos accessibles



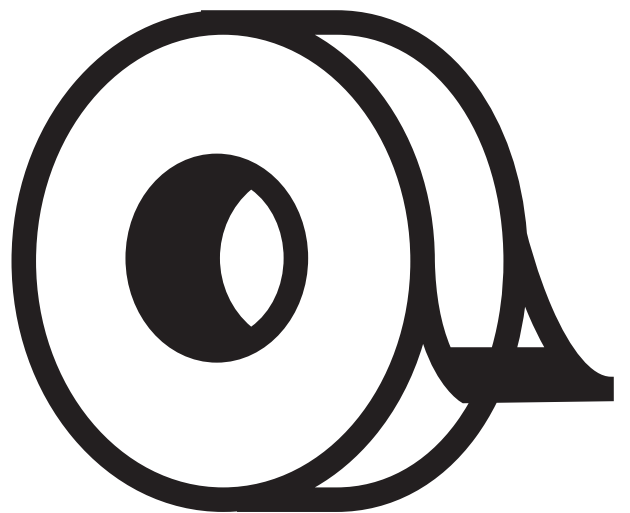
Royat Place Allard



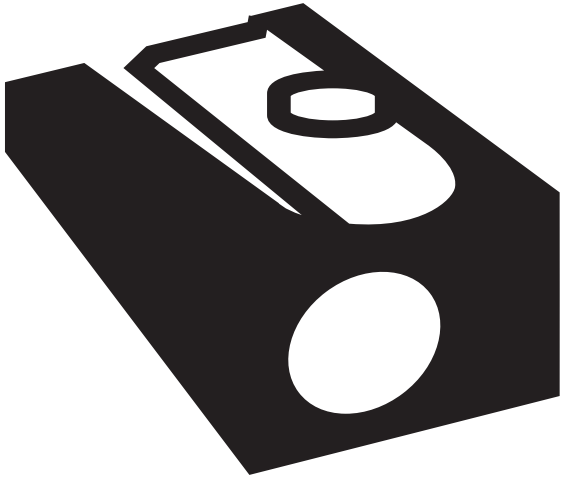
Thermes




Garnaudes




Europe




**Chamalières Mairie**




**Duclaux**



**Alexandre Varenne**




**Jaude**




Ballainvilliers



Faculté



Carnot



Gare SNCF



Deux Patriotes



CHU Estaing



Gisèle Halimi




Résidence Saint Jean



Lycée Gergovie



Jules Verne



Gutenberg



Industrie



Elisée Reclus



Jean Mermoz



Aéroport




Aulnat Mairie



Les Chapelles



Edmond Rostand

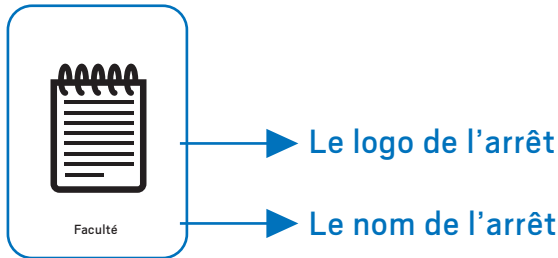


Aulnat Saint Exupéry

# 1. Utiliser les cartes

Chaque carte présente un arrêt de bus.

Sur la carte, vous voyez :



Les logos des arrêts sont des objets.

Vous mémorisez l'objet.

Quand vous êtes à l'arrêt de bus, vous voyez le logo de l'arrêt.

# 2. Utiliser les cartes

Les deux arrêts de terminus du bus B sont :



Les arrêts de terminus sont les derniers arrêts de la ligne de bus.

Les objets sont placés dans l'ordre de leur taille.

La ligne va de la petite note de musique jusqu'au grand piano, et inversement.

# 3. Utiliser les cartes

Quand vous êtes dans l'arrêt de bus, vous voyez :

le logo du terminus    le logo de l'arrêt



Photographie David Gonthier

# 4. Utiliser les cartes

Quand vous êtes sur le côté de l'arrêt de bus, vous voyez :

les lignes de bus qui s'arrêtent à l'arrêt    le logo de l'arrêt



Photographie David Gonthier